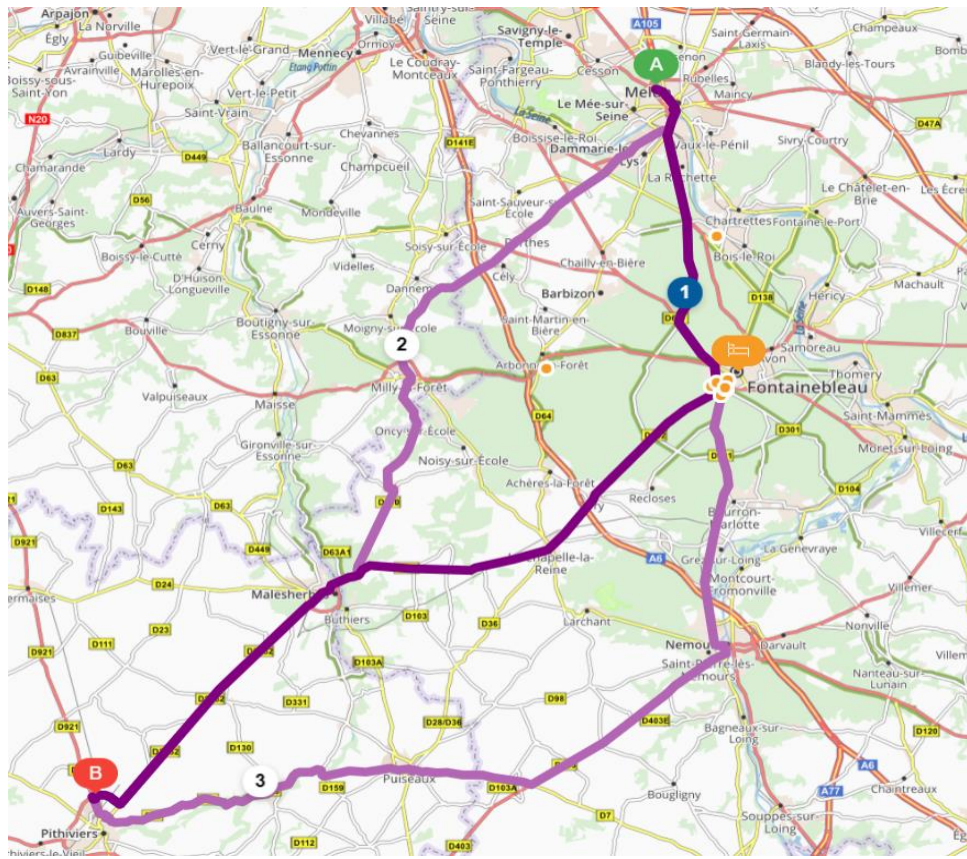
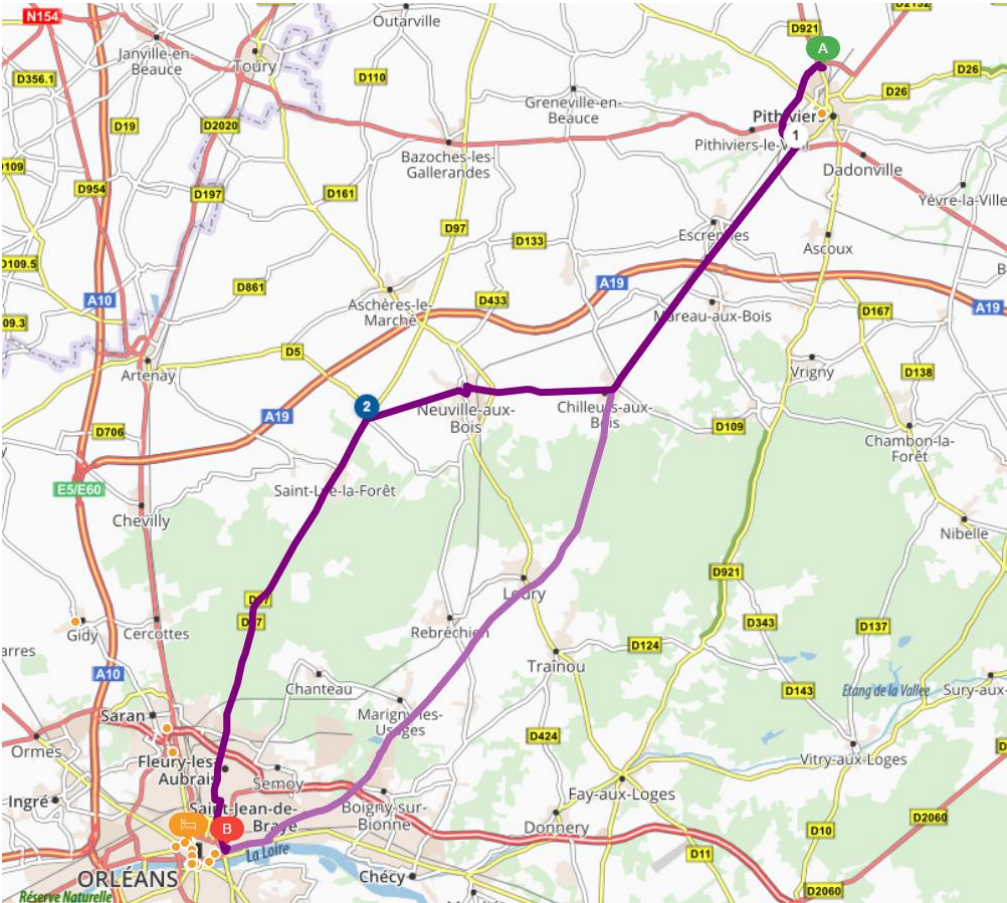


L'itinéraire détaillé par étape journalière (via Michelin)

ETAPE N°	1 Matin	JOURNÉE DU	Mardi 5 octobre 2021	LIEU DE DÉPART	Centre d'Incendie et de Secours de Melun 56, avenue de Corbeil 77000 Melun	LIEU D'ARRIVÉE	Centre d'incendie et de secours de Pithiviers Rue Jean Monnet – 45300 Pithiviers
----------	------------	------------	----------------------	----------------	--	----------------	---

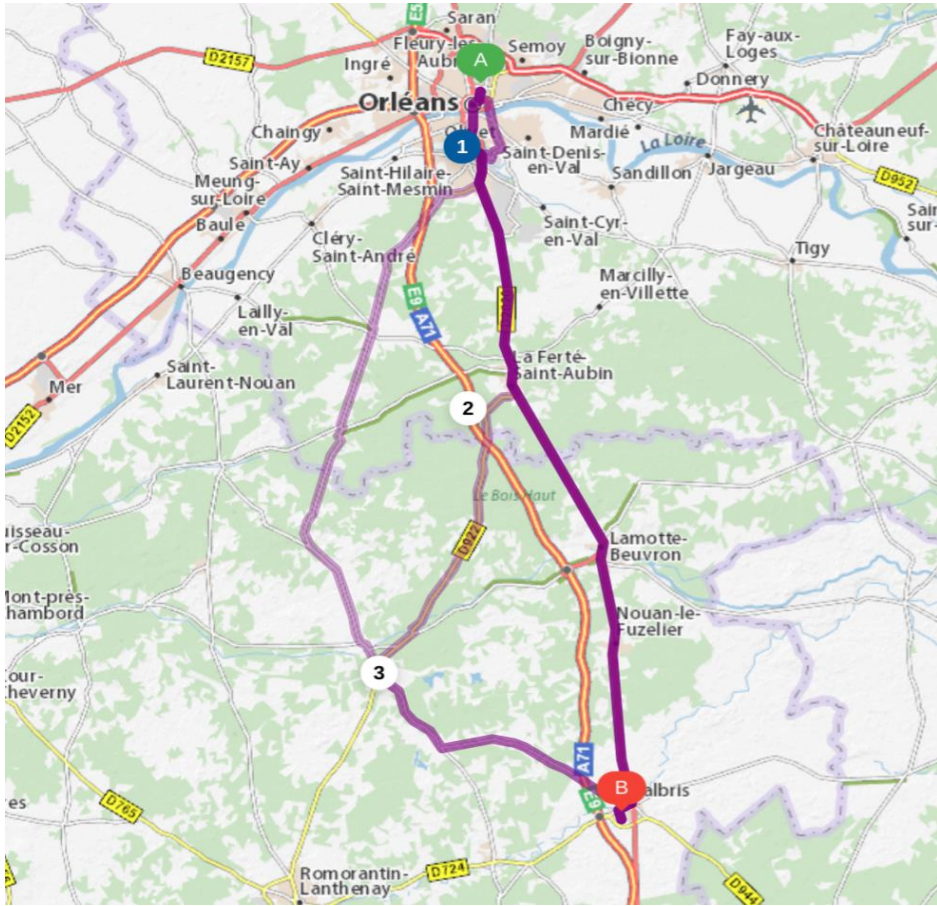
Itinéraire détaillé (62 km)	Plan de masse
<p><b>Départ : Melun / avenue de Corbeil</b></p> <p><b>Traverser Melun</b></p> <ul style="list-style-type: none"> <li>- D408</li> <li>- D39</li> <li>- D415 / Boulevard Champlain</li> <li>- D606</li> </ul> <p><b>Traverser Dammarie Les Lys</b></p> <ul style="list-style-type: none"> <li>- D606 / Avenue du Général Leclerc</li> <li>- D142e</li> <li>- D607</li> </ul> <p><b>Traverser Fontainebleau</b></p> <ul style="list-style-type: none"> <li>- D152</li> </ul> <p><b>Traverser Malesherbes</b></p> <ul style="list-style-type: none"> <li>- D2152</li> <li>- D928</li> <li>- D921</li> </ul> <p><b>Arrivée à Pithiviers</b></p> <ul style="list-style-type: none"> <li>- Rue Jean Monnet</li> </ul>	

ETAPE N°	1 Après midi	JOURNÉE DU	Mardi 5 octobre 2021	LIEU DE DÉPART	Centre d'incendie et de secours de Pithiviers Rue Jean Monnet – 45300 Pithiviers	LIEU D'ARRIVÉE	Centre d'incendie et de secours Orléans Sud Rue du Languedoc – 45100 Orléans La Source
----------	-----------------	------------	----------------------	----------------	---	----------------	---

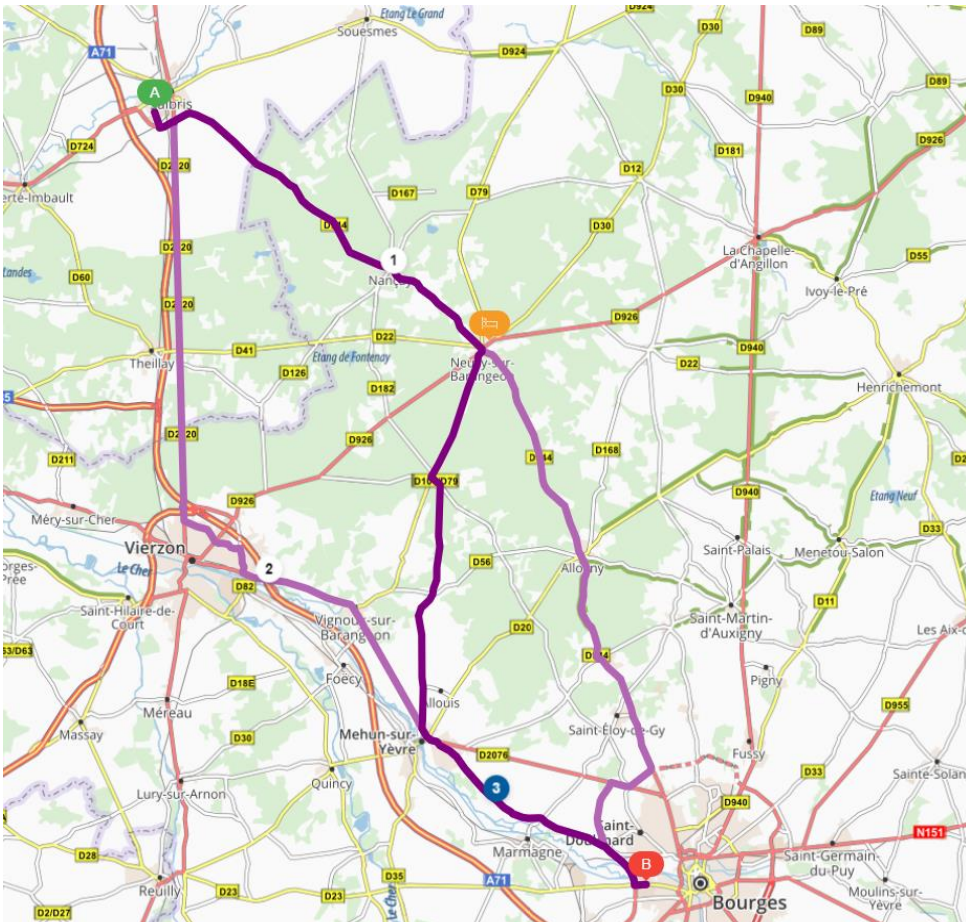
Itinéraire détaillé (48 km)	Plan de masse
<p><b>Départ : Pithiviers / rue Jean Monnet</b></p> <ul style="list-style-type: none"> <li>- D921 / Avenue du 11 novembre 1918</li> <li>- D928</li> </ul> <p><b>Traverser Pithiviers-Le-Vieil</b></p> <ul style="list-style-type: none"> <li>- D928</li> <li>- D2152</li> </ul> <p><b>Traverser Chilleurs-Aux-Bois</b></p> <ul style="list-style-type: none"> <li>- D5</li> </ul> <p><b>Traverser Neuville-Aux-Bois</b></p> <ul style="list-style-type: none"> <li>- D5</li> <li>- Rue Pierre Lebrun</li> <li>- Place du Général Leclerc</li> <li>- D5</li> <li>- D97</li> </ul> <p><b>Traverser Fleury-Les-Aubrais</b></p> <ul style="list-style-type: none"> <li>- D97</li> </ul> <p><b>Entrer dans Orléans</b></p> <ul style="list-style-type: none"> <li>- D97</li> <li>- Rue du Faubourg Saint Vincent</li> <li>- Boulevard Mary Stuart</li> <li>- Rue de la Gendarmerie</li> <li>- Rue de Château Gaillard</li> <li>- Rue de Bellebat</li> <li>- Rue des Cordiers</li> <li>- Allée Parc d'Orléans</li> </ul>	



ETAPE N°	2 Matin	JOURNÉE DU	Mercredi 6 octobre 2021	LIEU DE DÉPART	Centre d'incendie et de secours de Orléans Centre 13 bis, rue Eugène Vignat 45100 Orléans- La Source	LIEU D'ARRIVÉE	Centre d'incendie et de secours de Salbris 45, rue des Cousseaux 41300 Salbris
----------	------------	------------	-------------------------	----------------	--	----------------	--

Itinéraire détaillé (60 km)	Plan de masse
<p><b>Départ : Orléans / Rue Eugène Vignat</b></p> <ul style="list-style-type: none"> <li>- Rue des Cordiers</li> <li>- Rue Saint Marc</li> <li>- Rue de Bellebat</li> <li>- Boulevard La Motte Sanguin</li> <li>- Pont René Thinat</li> </ul> <p>Traversé Pont René Thinat</p> <ul style="list-style-type: none"> <li>- Avenue Gaston Galloux</li> </ul> <p>Traversé Saint-Jean-Le-Blanc</p> <ul style="list-style-type: none"> <li>- Avenue Gaston Galloux</li> <li>- Rue de la Cornaillère</li> <li>- Rue des Balletières</li> <li>- Chemin du Pont Cotelle</li> <li>- Rue Jean Moulin</li> </ul> <p><b>Traverser Olivet</b></p> <ul style="list-style-type: none"> <li>- Avenue de Verdun</li> <li>- D2020</li> </ul> <p><b>A La Source</b></p> <ul style="list-style-type: none"> <li>- D2020 / Avenue de Sologne</li> </ul> <p><b>Traverser La Ferté Saint Aubin</b></p> <ul style="list-style-type: none"> <li>- D2020</li> </ul> <p><b>Traverser Lamotte Beuvron</b></p> <ul style="list-style-type: none"> <li>- D2020</li> </ul> <p><b>Entrer dans Salbris</b></p> <ul style="list-style-type: none"> <li>- Rue de l'abreuvoir</li> <li>- D724</li> <li>- Rue de la Tuilerie</li> </ul> <p><b>Arrivée : Salbris / Rue des Cousseaux</b></p>	

ETAPE N°	2 Après midi	JOURNÉE DU	Mercredi 6 octobre 2021	LIEU DE DÉPART	Centre d'incendie et de secours de Salbris 45, rue des Cousseaux 41300 Salbris	LIEU D'ARRIVÉE	Centre d'incendie et de secours de Bourges Danjons 230, rue Louis Mallet 18000 Bourges
----------	-----------------	------------	-------------------------	----------------	--	----------------	--

Itinéraire détaillé (55 km)	Plan de masse
<p><b>Départ : Salbris / Rue des Cousseaux</b></p> <ul style="list-style-type: none"> <li>- D724</li> <li>- D944</li> </ul> <p><b>Traverser Neuvy sur Barangeon</b></p> <ul style="list-style-type: none"> <li>- D926</li> <li>- D30</li> </ul> <p><b>Traverser Vouzeron</b></p> <ul style="list-style-type: none"> <li>- D104 / D79</li> <li>- D79</li> </ul> <p><b>Traverser Mehun-sur-Yèvre</b></p> <ul style="list-style-type: none"> <li>- D2076</li> <li>- D60</li> </ul> <p><b>Proche Saint Doulchard</b></p> <ul style="list-style-type: none"> <li>- D400</li> <li>- Route de Marmagne</li> </ul> <p><b>Entrer dans Bourges</b></p> <ul style="list-style-type: none"> <li>- Boulevard de l'Avenir</li> <li>- Rue Louis Mallet</li> </ul> <p><b>Arrivée : Bourges / Rue Louis Mallet</b></p>	



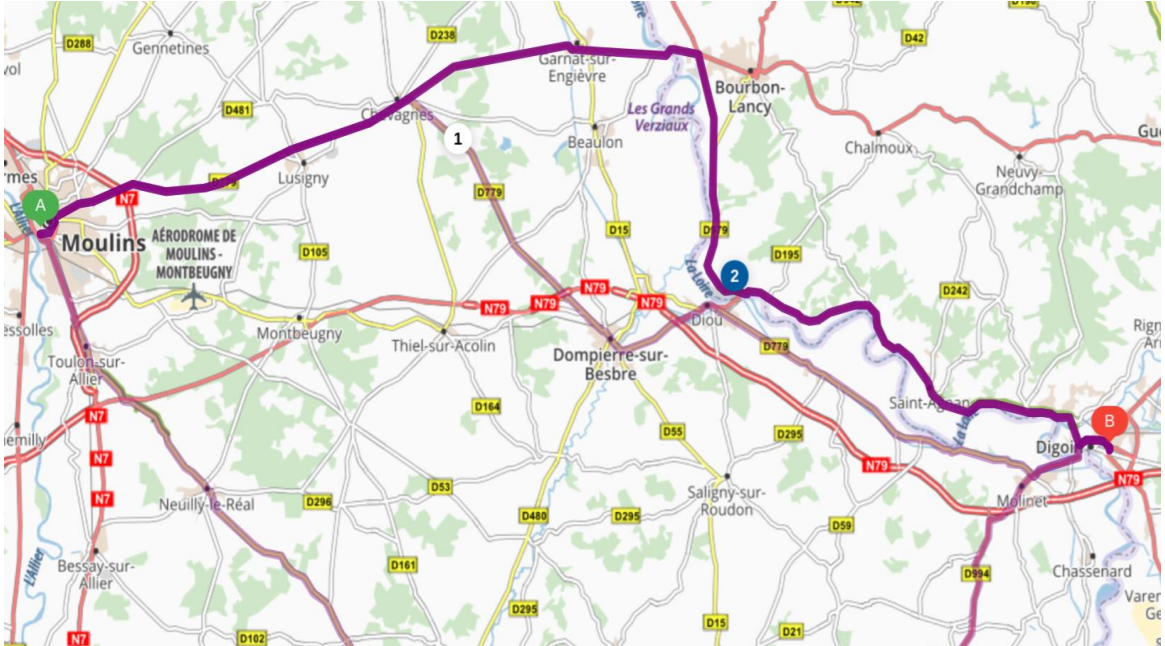
ETAPE N°	3 Matin	JOURNÉE DU	Judi 7 octobre 2021	LIEU DE DÉPART	Centre d'incendie et de secours de Bourges Danjons 230, rue Louis Mallet 18000 Bourges	LIEU D'ARRIVÉE	Centre d'incendie et de secours de Sancoins Rue Jacques Rétif 18600 Sancoins
----------	------------	------------	---------------------	----------------	--	----------------	--

Itinéraire détaillé (61 km)	Plan de masse
<p><b>Départ : Bourges / Rue Louis Mallet</b></p> <ul style="list-style-type: none"> <li>- Rue Jean Jacques Rousseau</li> <li>- Boulevard d'Auron</li> <li>- Rampe Marceau</li> <li>- Place André Malraux</li> <li>- Avenue Ernest Renan</li> <li>- Avenue François Mitterrand</li> <li>- D976</li> </ul> <p><b>Traverser Nérondes</b></p> <ul style="list-style-type: none"> <li>- D6</li> <li>- D42</li> <li>- D146</li> </ul> <p><b>Traverser Vereaux</b></p> <ul style="list-style-type: none"> <li>- D43</li> </ul> <p><b>Entrer dans Sancoins</b></p> <ul style="list-style-type: none"> <li>- Route de Véreaux</li> <li>- D2076</li> <li>- Route de Bourges</li> <li>- D41</li> </ul> <p><b>Arrivée : Sancoins / Rue Jacques Rétif</b></p>	

ETAPE N°	3 Après midi	JOURNÉE DU	Judi 7 octobre 2021	LIEU DE DÉPART	Centre d'incendie et de secours de Sancoins rue Jacques Rétif 18600 Sancoins	LIEU D'ARRIVÉE	Centre d'incendie et de secours de Moulins 54, boulevard Ledru Rollins 03000 Moulins
----------	-----------------	------------	---------------------	----------------	--	----------------	--

Itinéraire détaillé (51 kms)	Plan de masse
<p><b>Départ : Sancoins / Rue Jacques Rétif</b></p> <ul style="list-style-type: none"> <li>- Rue de Saint Alfort</li> <li>- D951</li> </ul> <p><b>Traverser La Pointe</b></p> <ul style="list-style-type: none"> <li>- D40</li> <li>- D1</li> </ul> <p><b>Traverser Lurcy Lévis</b></p> <ul style="list-style-type: none"> <li>- D1</li> </ul> <p><b>A Pouzy Mésangy</b></p> <ul style="list-style-type: none"> <li>- D1</li> </ul> <p><b>A Limoise</b></p> <ul style="list-style-type: none"> <li>- D13</li> </ul> <p><b>A proximité Avermes</b></p> <ul style="list-style-type: none"> <li>- D13</li> </ul> <p><b>Traverser La Madeleine</b></p> <ul style="list-style-type: none"> <li>- D2009</li> <li>- D707</li> </ul> <p><b>Entrer à Moulins</b></p> <ul style="list-style-type: none"> <li>- Rue Achille Roche</li> <li>- Boulevard Ledru Rollin</li> </ul> <p><b>Arrivée : Moulins / Boulevard Ledru Rollin</b></p>	

ETAPE N°	4 Matin	JOURNÉE DU	Vendredi 8 octobre 2021	LIEU DE DÉPART	Centre d'incendie et de secours de Moulins 54, boulevard Ledru Rollins 03000 Moulins	LIEU D'ARRIVÉE	Centre d'incendie et de secours de Digoin 3, rue Berlioz 71160 Digoin
----------	------------	------------	-------------------------	----------------	--	----------------	---

Itinéraire détaillé (66 km)	Plan de masse
<p><b>Départ : Moulins / Boulevard Ledru Rollins</b></p> <ul style="list-style-type: none"> <li>- Boulevard de Courtais</li> <li>- Rue du Cerf-Volant</li> <li>- D779</li> </ul> <p><b>A Zezeur</b></p> <ul style="list-style-type: none"> <li>- D779 / Route de Bourgogne</li> </ul> <p><b>Traverser Chevagnes</b></p> <ul style="list-style-type: none"> <li>- D973</li> </ul> <p><b>Etang Lavaud</b></p> <ul style="list-style-type: none"> <li>- D973</li> </ul> <p><b>Traverser Bourbon Lancy</b></p> <ul style="list-style-type: none"> <li>- D973 / Pont du Fourneau</li> <li>- D979</li> </ul> <p><b>Traverser Montassin</b></p> <p><b>Traverser Digoin</b></p> <ul style="list-style-type: none"> <li>- D979</li> <li>- D982 / Rue Jean Moulin</li> </ul> <p><b>Arrivée : Digoin / Rue Berlioz</b></p>	

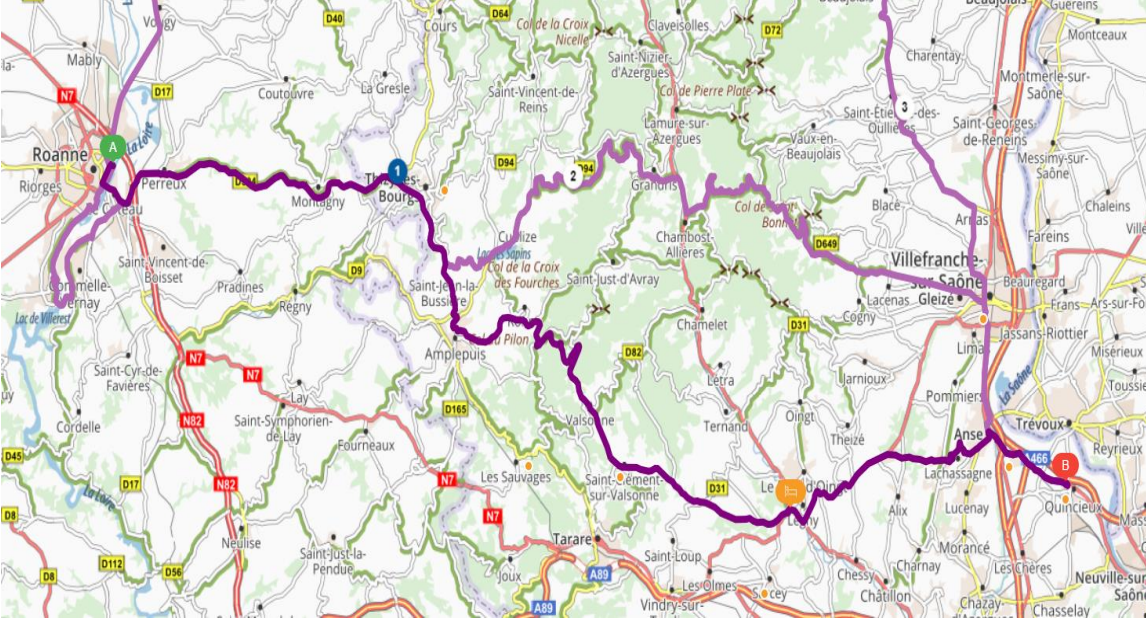


ETAPE N°	4 Après midi	JOURNÉE DU	Vendredi 8 octobre 2021	LIEU DE DÉPART	Centre d'incendie et de secours de Digoin 3, rue Berlioz 71160 Digoin	LIEU D'ARRIVÉE	Centre d'incendie et de secours de Roanne 1, place Docteur Thiodet 42300 Roanne
----------	-----------------	------------	-------------------------	----------------	---	----------------	---

Itinéraire détaillé (55 km)	Plan de masse
<p><b>Départ</b> : Digoin / Rue Berlioz</p> <ul style="list-style-type: none"> <li>- D982</li> <li>- Rue Jean Moulin</li> </ul> <p><b>Traverser Saint Yan</b></p> <ul style="list-style-type: none"> <li>- D982</li> </ul> <p><b>Traverser Iguerande</b></p> <ul style="list-style-type: none"> <li>- D9</li> </ul> <p><b>Traverser Outre Loire</b></p> <ul style="list-style-type: none"> <li>- D122</li> <li>- D43</li> </ul> <p><b>Traverser Briennon</b></p> <ul style="list-style-type: none"> <li>- D43 / Route de Briennon</li> <li>- D39</li> <li>- D482</li> </ul> <p><b>Traverser Roanne</b></p> <ul style="list-style-type: none"> <li>- D482 / Boulevard Bernard Palissy</li> <li>- Quai du Commandant l'Herminier</li> <li>- Quai du Commandant de Fourcault</li> </ul> <p><b>Arrivée</b> : Roanne / Place du Docteur Thiodet</p>	




ETAPE N°	5	JOURNÉE DU	Samedi 9 octobre 2021	LIEU DE DÉPART	Centre d'incendie et de secours de Roanne 1, place Docteur Thiodet 42300 Roanne	LIEU D'ARRIVÉE	Centre d'incendie et de secours de Quincieux 2, Chemin de la Bottière 69650 Quincieux
----------	---	------------	-----------------------	----------------	---	----------------	---

Itinéraire détaillé (77 km)	Plan de masse
<p><b>Départ : Roanne / Place Docteur Thiodet</b></p> <ul style="list-style-type: none"> <li>- Quai Commandant L'Herminier</li> <li>- D482</li> <li>- D504</li> </ul> <p><b>A Le Pont Sur La Loire</b></p> <ul style="list-style-type: none"> <li>- D504</li> </ul> <p><b>Traverser Le Coteau</b></p> <ul style="list-style-type: none"> <li>- D504</li> <li>- D308</li> </ul> <p><b>Traverser Saint-Jean-La-Bussière</b></p> <ul style="list-style-type: none"> <li>- D308</li> </ul> <p><b>Traverser Amplepuis</b></p> <p><b>Traverser Col Du Pilon</b></p> <ul style="list-style-type: none"> <li>- D313</li> </ul> <p><b>Passage proche de Tarare</b></p> <p><b>Traverser Légnay</b></p> <ul style="list-style-type: none"> <li>- D385</li> <li>- D338</li> </ul> <p><b>Traverser Grand Champ</b></p> <p><b>Traverser Lachassagne</b></p> <ul style="list-style-type: none"> <li>- D39</li> </ul> <p><b>Traverser Anse</b></p> <ul style="list-style-type: none"> <li>- D30</li> <li>- D306</li> <li>- D51</li> </ul> <p><b>Traverser Ambérieux</b></p> <ul style="list-style-type: none"> <li>- D51</li> </ul> <p><b>Arrivée : Quincieux / Chemin des Poyets / Chemin de la Bottière</b></p>	

ETAPE N°	6 Matin	JOURNÉE DU	Dimanche 10 octobre 2021	LIEU DE DÉPART	Centre d'incendie et de secours de Valence 57, rue de Chantecouriol 26000 Valence	LIEU D'ARRIVÉE	Centre d'incendie et de secours de Loriol Sur Drôme Rue des Moulins 26270 Loriol Sur Drôme
----------	------------	------------	--------------------------	----------------	---	----------------	--


Itinéraire détaillé (32 km)	Plan de masse
<p><b>Départ : Valence / Rue de Chantecouriol</b></p> <ul style="list-style-type: none"> <li>- D2007n</li> <li>- N534</li> <li>- D534n</li> </ul> <p><b>Pont des Iones</b></p> <ul style="list-style-type: none"> <li>- D96</li> <li>- D86</li> </ul> <p><b>Traverser Bland</b></p> <ul style="list-style-type: none"> <li>- D86</li> </ul> <p><b>Passage proche de Portes-Lès-Valence</b></p> <p><b>Traverser Soyons</b></p> <p><b>Traverser Charmes Sur Rhône</b></p> <ul style="list-style-type: none"> <li>- D86</li> <li>- D86E</li> </ul> <p><b>Traverser Beauchastel</b></p> <ul style="list-style-type: none"> <li>- D86E</li> </ul> <p><b>Traverser La Voulte Sur Rhône</b></p> <ul style="list-style-type: none"> <li>- D86</li> <li>- D104</li> <li>- D104n</li> </ul> <p><b>Traverser Le Pouzin</b></p> <ul style="list-style-type: none"> <li>- D86</li> <li>- D104</li> </ul> <p><b>A Loriol Sur Drôme</b></p> <ul style="list-style-type: none"> <li>- N7 / Boulevard Frédéric Mistral</li> </ul> <p><b>Arrivée : Loriol Sur Drôme / Rue des Moulins</b></p>	

ETAPE N°	6 Après midi	JOURNÉE DU	Dimanche 10 octobre 2021	LIEU DE DÉPART	Centre d'incendie et de secours de Loriol Sur Drôme Rue des Moulins 26270 Loriol Sur Drôme	LIEU D'ARRIVÉE	Centre d'incendie et de secours de Bollène 1043, Avenue Salvador Allende 84500 Bollène
----------	-----------------	------------	--------------------------	----------------	--	----------------	--

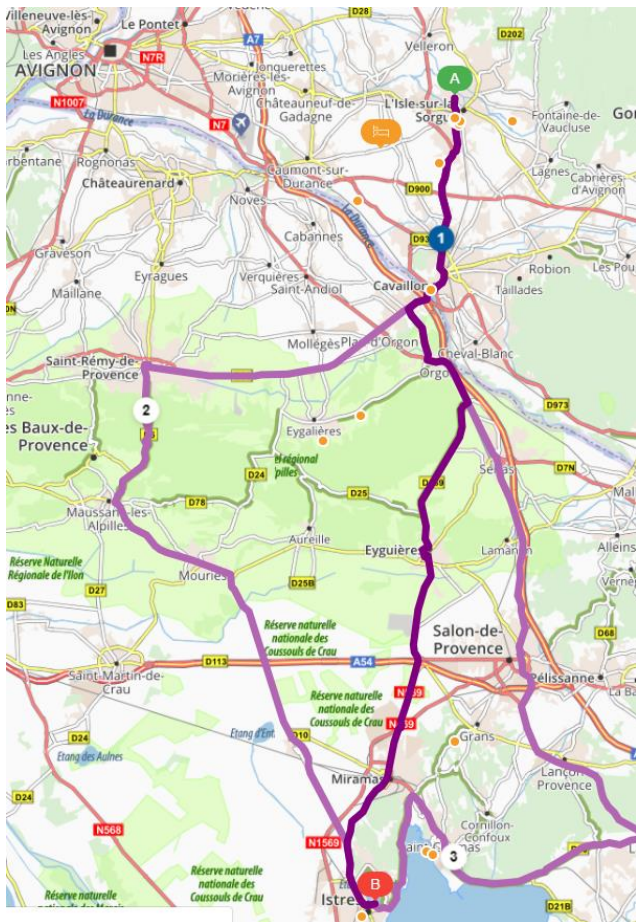
Itinéraire détaillé (59 km)	Plan de masse
<p><b>Départ : Loriol Sur Drôme / Rue des Moulins</b></p> <ul style="list-style-type: none"> <li>- N7</li> </ul> <p><b>Traverser Montélimar</b></p> <ul style="list-style-type: none"> <li>- N7</li> </ul> <p><b>Traverser GAILLARD</b></p> <ul style="list-style-type: none"> <li>- N7</li> </ul> <p><b>Traverser DONZERE</b></p> <ul style="list-style-type: none"> <li>- D541</li> </ul> <p><b>Traverser Le Logis-De-Berre</b></p> <ul style="list-style-type: none"> <li>- D458</li> </ul> <p><b>Traverser Pierrelatte</b></p> <ul style="list-style-type: none"> <li>- D458</li> <li>- D59</li> <li>- D458</li> </ul> <p><b>Traverser Saint-Paul-Trois-Châteaux</b></p> <ul style="list-style-type: none"> <li>- D26</li> </ul> <p><b>Entrée dans Bollène</b></p> <ul style="list-style-type: none"> <li>- D26 / Avenue Jean Moulin</li> <li>- Rue Clément Ader</li> <li>- Chemin de la Levade</li> <li>- D160 / Avenue Salvador Allende</li> </ul> <p><b>Arrivée : Bollène /Avenue Salvador Allende</b></p>	



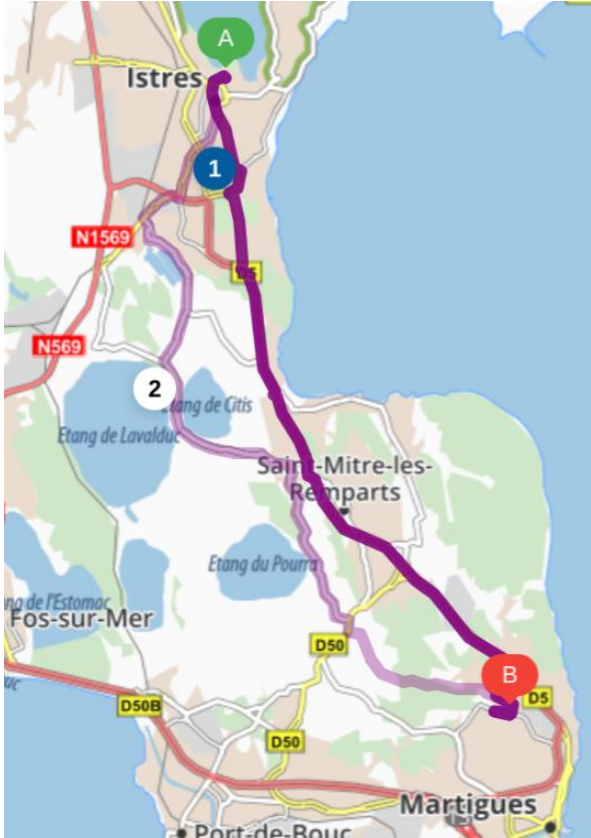
ETAPE N°	7 Matin	JOURNÉE DU	Lundi 11 octobre 2021	LIEU DE DÉPART	Centre d'incendie et de secours de Bollène 1043, Avenue Salvador Allende 84500 Bollène	LIEU D'ARRIVÉE	Centre d'incendie et de secours de Bollène Avenue Aristide Briand 84800 Isle Sur La Sorgue
----------	------------	------------	-----------------------	----------------	--	----------------	--

Itinéraire détaillé (56 km)	Plan de masse
<p><b>Départ : Bollène /Avenue Salvador Allende</b></p> <ul style="list-style-type: none"> <li>- D8</li> <li>- D994</li> <li>- D8</li> </ul> <p><b>Traverser Sainte-Cécile-Les-Vignes</b></p> <ul style="list-style-type: none"> <li>- D8</li> <li>- D976</li> <li>- D8</li> <li>- D7</li> <li>- D52</li> </ul> <p><b>Traverser Sarrians</b></p> <ul style="list-style-type: none"> <li>- D221 / Boulevard Marius Bastidon</li> <li>- D31</li> </ul> <p><b>Traverser Monteux</b></p> <ul style="list-style-type: none"> <li>- D31</li> </ul> <p><b>Traverser Château Bois</b></p> <ul style="list-style-type: none"> <li>- Chemin de la Brouillasse</li> </ul> <p><b>Entrer Isle-Sur-La-Sorgue</b></p> <ul style="list-style-type: none"> <li>- Chemin de la Brouillasse</li> </ul> <p><b>Arrivée : Isle-Sur-La-Sorgue /Avenue Aristide Briand</b></p>	

ETAPE N°	7 Après midi	JOURNÉE DU	Lundi 11 octobre 2021	LIEU DE DÉPART	Centre d'incendie et de secours de Bollène Avenue Aristide Briand 84800 Isle Sur La Sorgue	LIEU D'ARRIVÉE	Centre d'incendie et de secours de Istres Allée Johannis Gros – 13800 Istres
----------	-----------------	------------	-----------------------	----------------	--	----------------	---


Itinéraire détaillé (53 km)	Plan de masse
<p><b>Départ : Isle-Sur-La-Sorgue /Avenue Aristide Briand</b></p> <ul style="list-style-type: none"> <li>- Quai Lices Berthelot</li> <li>- Quai de la Charité</li> <li>- D938</li> </ul> <p><b>Traverser Cavaillon</b></p> <ul style="list-style-type: none"> <li>- D973 / Avenue de la Libération</li> <li>- Avenue Georges Clémenceau</li> <li>- Avenue Gabriel Péri</li> <li>- Avenue de Verdun</li> <li>- Avenue du Pont</li> <li>- D99</li> </ul> <p><b>Proche Plan d'Orgon</b></p> <ul style="list-style-type: none"> <li>- D26</li> </ul> <p><b>Traverser Orgon</b></p> <ul style="list-style-type: none"> <li>- D7n</li> <li>- D569</li> </ul> <p><b>Proche de Sénas</b></p> <p><b>Traverser Eyguières</b></p> <ul style="list-style-type: none"> <li>- D72</li> <li>- D17</li> <li>- N569</li> </ul> <p><b>Traverser Miramas</b></p> <ul style="list-style-type: none"> <li>- Avenue du 8 mai 1945</li> <li>- Avenue des Anciens Combattants</li> <li>- N569</li> </ul> <p><b>Entrée à Istres</b></p> <ul style="list-style-type: none"> <li>- Boulevard Léon Blum</li> <li>- Chemin du Castellan</li> </ul> <p><b>Arrivée : Istres /Allée Johannis Gros</b></p>	 <p>The map shows a purple route starting from Isle-sur-la-Sorgue (marked with a blue circle 'A') and ending in Istres (marked with a red circle 'B'). The route passes through Cavaillon, Plan d'Orgon, Orgon, Sénas, Eyguières, Miramas, and Salon-de-Provence. Key roads shown include N7, D973, D99, D26, D7n, D569, D72, D17, N569, D24, D113, D10, D218, and N1569. Landmarks like the 'Réserve naturelle nationale des Coussouls de Crau' and 'Réserve naturelle régionale de l'Iton' are also indicated.</p>

ETAPE N°	8.1 Matin	JOURNÉE DU	Mardi 12 octobre 2021	LIEU DE DÉPART	Centre d'incendie et de secours de Istres Le Castellan 13800 Istres	LIEU D'ARRIVÉE	Centre d'incendie et de secours de Martigues Avenue Julien Olive 13500 Martigues
----------	--------------	------------	-----------------------	----------------	---	----------------	--

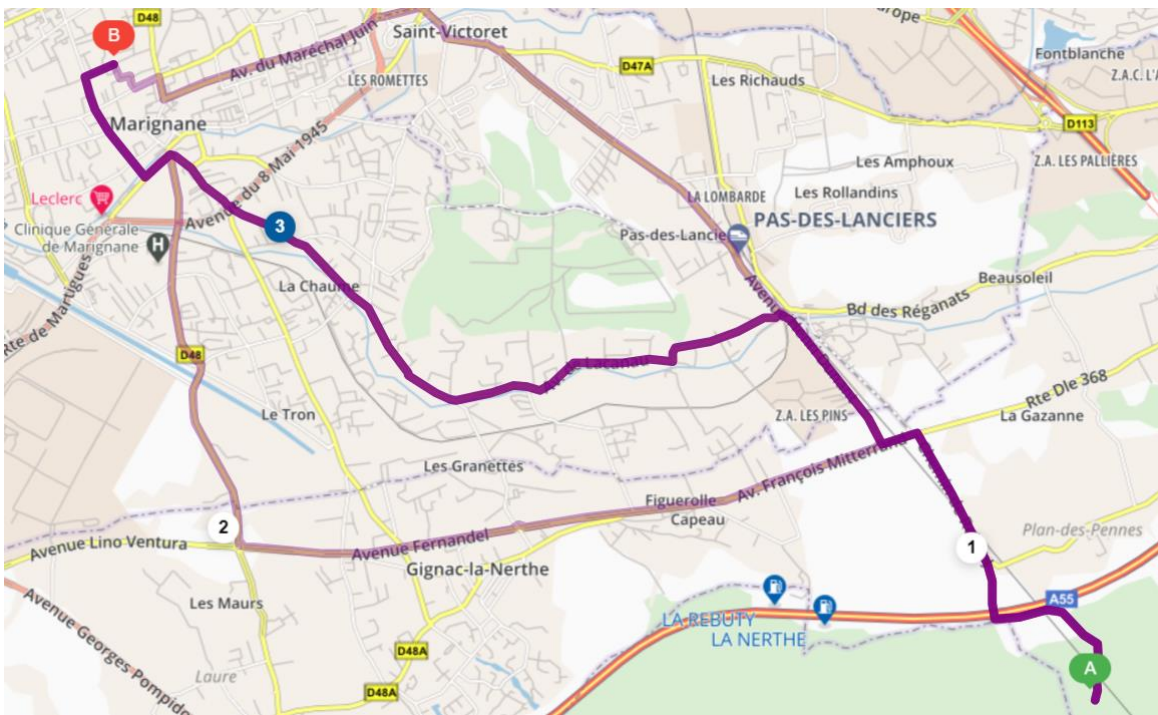
Itinéraire détaillé (14 km)	Plan de masse
<p><b>Départ : Istres / Le Castellan</b></p> <ul style="list-style-type: none"> <li>- Rue des Tennis</li> <li>- Chemin du Castellan</li> <li>- Rue Sainte Catherine</li> <li>- Avenue Jean Lebas</li> <li>- Allée Jean Jaurès</li> <li>- Boulevard de la République</li> <li>- Avenue Hélène Boucher</li> <li>- Avenue Aldéric Chave</li> <li>- Avenue Radolfzell</li> <li>- Avenue des Anciens Combattants</li> <li>- D5</li> </ul> <p><b>Traverser Saint Mitre Les Remparts</b></p> <ul style="list-style-type: none"> <li>- D5</li> </ul> <p><b>A Martigues</b></p> <ul style="list-style-type: none"> <li>- Chemin de Barboussade</li> <li>- Boulevard Marcel Ginoux</li> <li>- Avenue Julien Olive</li> </ul> <p><b>Arrivée : Martigues / Avenue Julien Olive</b></p>	




ETAPE N°	8.2 Matin	JOURNÉE DU	Mardi 12 octobre 2021	LIEU DE DÉPART	Centre d'incendie et de secours de Martigues Avenue Julien Olive 13500 Martigues	LIEU D'ARRIVÉE	Chemin de Rebuty 13170 Les Pennes Mirabeau (Massif de la Nerthe - D30)
----------	--------------	------------	-----------------------	----------------	--	----------------	--

Itinéraire détaillé (30 km)	Plan de masse
<p><b>Départ : Martigues / Avenue Julien Olive</b></p> <ul style="list-style-type: none"> <li>- Avenue du Docteur Fleming</li> <li>- Boulevard du 14 Juillet</li> <li>- Quai des Girondins</li> <li>- Quai Kléber</li> <li>- D49e</li> <li>- D9</li> <li>- Avenue Calmette et Guérin</li> <li>- D5</li> <li>- Boulevard Emile Zola</li> <li>- Ancienne Route de Marseille</li> </ul> <p><b>Traverser La Méde</b></p> <ul style="list-style-type: none"> <li>- Avenue Emile cotte</li> <li>- D568</li> </ul> <p><b>Traverser Châteauneuf Les Martigues</b></p> <ul style="list-style-type: none"> <li>- D568</li> </ul> <p><b>Proche de Marignane</b></p> <ul style="list-style-type: none"> <li>- D368</li> </ul> <p><b>Traverser Gignac La Nerthe</b></p> <ul style="list-style-type: none"> <li>- D368</li> </ul> <p><b>A Les Pennes Mirabeau</b></p> <ul style="list-style-type: none"> <li>- Chemin de Rebuty</li> </ul> <p><b>Arrivée : Les Pennes Mirabeau / Chemin de Rebuty</b></p>	

ETAPE N°	8.3 Matin	JOURNÉE DU	Mardi 12 octobre 2021	LIEU DE DÉPART	Chemin de Rebuty 13170 Les Pennes Mirabeau (Massif de la Nerthe - D30)	LIEU D'ARRIVÉE	Centre d'incendie et de secours de Marignane 12, rue du Stade 13700 Marignane
----------	--------------	------------	-----------------------	----------------	--	----------------	--

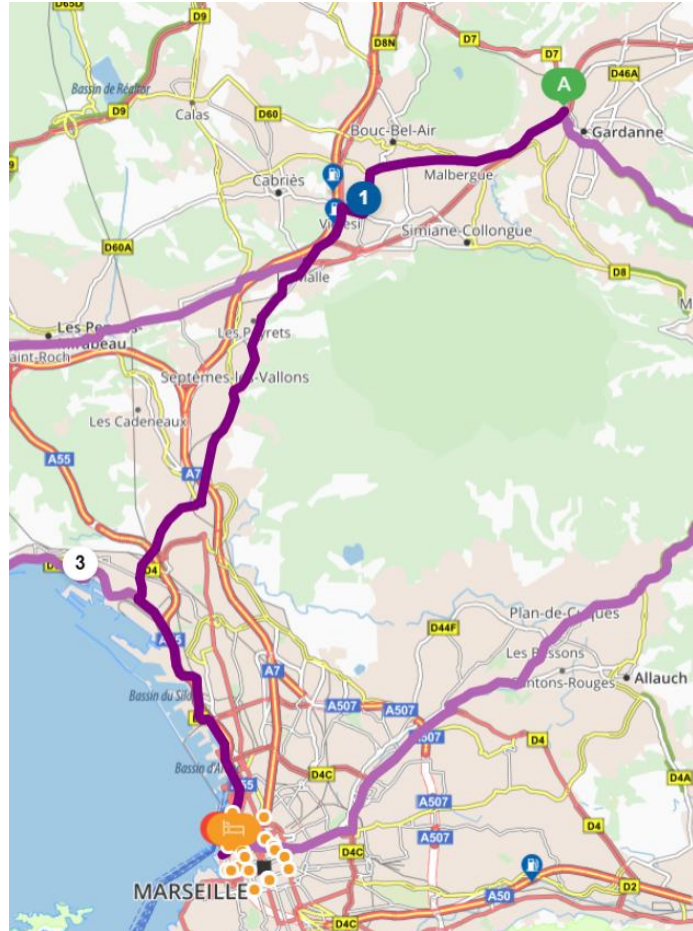
Itinéraire détaillé (8,4 km)	Plan de masse
<p><b>Départ</b> : Les Pennes Mirabeau / Chemin de Rebuty</p> <ul style="list-style-type: none"> <li>- D368</li> <li>- D20</li> </ul> <p><b>Entrer à Marignane</b></p> <ul style="list-style-type: none"> <li>- Rue Henri Milhau</li> <li>- Avenue de Lacanau</li> <li>- Avenue Saint Anne</li> <li>- Avenue de Lattre de Tassigny</li> <li>- Rue de Figueras</li> </ul> <p><b>Arrivée</b> : Marignane / Rue du Stade</p>	

ETAPE N°	8 Après midi	JOURNÉE DU	Mardi 12 octobre 2021	LIEU DE DÉPART	Centre d'incendie et de secours de Marignane 12, rue du Stade 13700 Marignane	LIEU D'ARRIVÉE	Centre de formation départemental La Bastide Neuve 13880 Velaux
----------	-----------------	------------	-----------------------	----------------	---	----------------	---

Itinéraire détaillé (17 km)	Plan de masse
<p><b>Départ : Marignane / Rue du Stade</b></p> <ul style="list-style-type: none"> <li>- D48</li> <li>- Avenue de la Libération</li> <li>- Avenue Roland Corrao</li> <li>- D9c Avenue du Maréchal Juin</li> <li>- D9</li> </ul> <p><b>A Saint Victoret</b></p> <ul style="list-style-type: none"> <li>- Boulevard René Cailloux</li> <li>- D20</li> </ul> <p><b>Traverser Vitrolles</b></p> <ul style="list-style-type: none"> <li>- D113</li> </ul> <p><b>Traverser Rognac</b></p> <ul style="list-style-type: none"> <li>- D113</li> </ul> <p><b>A proximité de Berre l'Etang</b></p> <ul style="list-style-type: none"> <li>- D113</li> <li>- D10</li> </ul> <p><b>Arrivée : Velaux / La Bastide Neuve</b></p>	



ETAPE N°	9.1 Matin	JOURNÉE DU	Mercredi 13 octobre 2021	LIEU DE DÉPART	Centre d'Incendie et de Secours de Gardanne Quartier Fontvenelle 13120 Gardanne	LIEU D'ARRIVÉE	MUCEM – VILLAGE NAUTIQUE « Norbert SAVORNIN » 7, Promenade Robert LAFFONT 13003 Marseille
----------	--------------	------------	--------------------------	----------------	---	----------------	--

Itinéraire détaillé (26 km)	Plan de masse
<p><b>Départ : Gardanne / Quartier Fontvenelle</b></p> <ul style="list-style-type: none"> <li>- Avenue d'Arménie</li> <li>- D60</li> </ul> <p><b>Traverser Bouc-Bel-Air</b></p> <ul style="list-style-type: none"> <li>- D60a</li> <li>- Avenue Thiers</li> <li>- Chemin de Sauvecanne</li> <li>- D8</li> <li>- D8n</li> <li>- D6</li> <li>- Avenue des Chabauds</li> <li>- Avenue du Pin-Porte Rouge</li> <li>- D8n</li> </ul> <p><b>Traverser Septèmes-Les-Vallons</b></p> <ul style="list-style-type: none"> <li>- D8n</li> <li>- Avenue du 8 Mai 1945</li> <li>- Avenue de Saint-Antoine</li> </ul> <p><b>Entrer dans Marseille</b></p> <ul style="list-style-type: none"> <li>- Allée des Anciens Combattants</li> <li>- Boulevard Henri Barnier</li> <li>- Avenue André Roussin</li> <li>- Chemin du Littoral</li> <li>- D5 – Rue du Cargo-Rhin-Fidelity</li> <li>- Quai d'Arenc</li> <li>- Boulevard Euroméditerranée</li> <li>- Quai de la Joliette</li> </ul> <p><b>Arrivée : Marseille / Promenade Robert Laffont</b></p>	

ETAPE N°	9.2 Matin	JOURNÉE DU	Mercredi 13 octobre 2021	LIEU DE DÉPART	MUCEM – VILLAGE NAUTIQUE « Norbert SAVORNIN » 7, Promenade Robert LAFFONT 13003 Marseille	LIEU D'ARRIVÉE	Parc Chanot 13008 Marseille
----------	--------------	------------	--------------------------	----------------	--	----------------	--------------------------------

Itinéraire détaillé (15 km)	Plan de masse
<p><b>Départ : Marseille / MUCEM – 7 Promenade Robert LAFFONT</b></p> <ul style="list-style-type: none"> <li>- Boulevard Euro-méditerranéen</li> <li>- Boulevard des Dames</li> <li>- Rue Sainte Barbe</li> <li>- Place Jules Guesde</li> <li>- Boulevard d'Athènes</li> <li>- Boulevard Dugommier</li> <li>- Boulevard Garibaldi</li> <li>- Boulevard Charles Livon</li> <li>- Corniche Président Kennedy</li> <li>- Avenue du Prado</li> </ul> <p><b>Arrivée : Marseille / PARC CHANOT</b></p>	